 CONCEJO DE BOGOTÁ, D.C.	PROCESO CONTROL POLÍTICO	CÓDIGO: CTP-FO-004
	PRESENTACIÓN PROPOSICIONES	VERSIÓN: 01
		FECHA: 14-Nov-2019


PROPOSICIÓN No. _____ DE _____

Tema: Proyecto de Acuerdo No. 368 de 2024 ***“POR MEDIO DEL CUAL SE ADOPTA EL PLAN DE DESARROLLO ECONÓMICO, SOCIAL, AMBIENTAL Y DE OBRAS PÚBLICAS DEL DISTRITO CAPITAL 2024-2027 “BOGOTÁ CAMINA SEGURA”***


Conforme al artículo 85 del Reglamento Interno del Concejo de Bogotá, me permito presentar **PROPOSICIÓN ADITIVA** al Proyecto de Acuerdo No. 368 de 2024 ***“POR MEDIO DEL CUAL SE ADOPTA EL PLAN DE DESARROLLO ECONÓMICO, SOCIAL, AMBIENTAL Y DE OBRAS PÚBLICAS DEL DISTRITO CAPITAL 2024-2027 “BOGOTÁ CAMINA SEGURA”***

En el **Programa 6. Movilidad segura e inclusiva**, adiciónese una meta de la siguiente manera:

TIPO/ARTÍCULO	TEXTO PARA ADICIONAR	RAZÓN DE LA ADICIÓN
Nueva Meta.	Meta. Implementar y realizar seguimiento al Decreto Distrital 082 de 2021, “Por el cual se dictan medidas tendientes a fortalecer la seguridad y a garantizar el uso adecuado del espacio público por parte de las empresas y aplicaciones tecnológicas que intermedian o habilitan servicios de entrega de domicilios en Bogotá D.C. y su cadena de valor”.	Es evidente el impacto que genera la logística de las aplicaciones de reparto domiciliario en la ciudad, como invasión y aglomeración en el espacio público, inseguridad vial, congestión, cambios en la dinámica comercial de diferentes sectores, disposición de espacios de carga y descarga. Para lo cual es fundamental establecer alianzas con entidades públicas, empresas, organizaciones sin ánimo de lucro y colectivos ciudadanos para financiar y construir espacios limpios, seguros, dignos y ordenados para

 <p>CONCEJO DE BOGOTÁ, D.C.</p>	PROCESO CONTROL POLÍTICO	CÓDIGO: CTP-FO-004
	PRESENTACIÓN PROPOSICIONES	VERSIÓN: 01
		FECHA: 14-Nov-2019

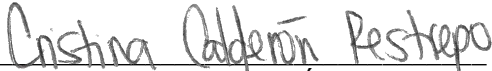
		<p>los repartidores independientes.</p> <p>Además, es necesario identificar la problemática para la población que trabaja como repartidora sobre el acceso a baños públicos. Los datos que se exponen a continuación provienen del shapefile de baños públicos de Datos Abiertos Bogotá, 2022. Se contabilizaron 358 baños públicos, de los cuales 302 están abiertos y 56 cerrados; 156 cuentan con accesibilidad, los demás no (143) o no cuentan con la información (59).</p> <p>Como se puede observar en el siguiente mapa, hay una mayor concentración de baños públicos en el centro de la ciudad, específicamente en las localidades de La Candelaria, Santa Fe, Los Mártires, Rafael Uribe Uribe y Tunjuelito y se identifica un déficit de baños públicos al norte de Bogotá, en las localidades de Usaquén, Chapinero y Suba.</p> <p>Cabe resaltar que la mayoría de los baños públicos están a cargo del IDRD (68), IPES (52),</p>
--	--	--

 CONCEJO DE BOGOTÁ, D.C.	PROCESO CONTROL POLÍTICO	CÓDIGO: CTP-FO-004
	PRESENTACIÓN PROPOSICIONES	VERSIÓN: 01
		FECHA: 14-Nov-2019

		<p>Secretaría General (33), TransMilenio S.A. (28), Subred centro oriente (20), SDMujer (17) y están ubicados en establecimientos cerrados.</p> <p>Por lo que se propone que haya mayor disponibilidad de baños públicos en la ciudad de Bogotá de manera equitativa. Para lo cual es importante identificar las áreas deficitarias, donde hay mayor demanda debido a las actividades comerciales, puntos de aglomeración, interés, centros turísticos, densidad poblacional, entre otros.</p>
--	--	--

Cordialmente,

Firma


H.C. CRISTINA CALDERÓN RESTREPO
PARTIDO NUEVO LIBERALISMO